

DIRECTION  
DEPARTEMENTALE  
DES TERRITOIRES  
DE L'YONNE



















### Commune de SAINT-MORE

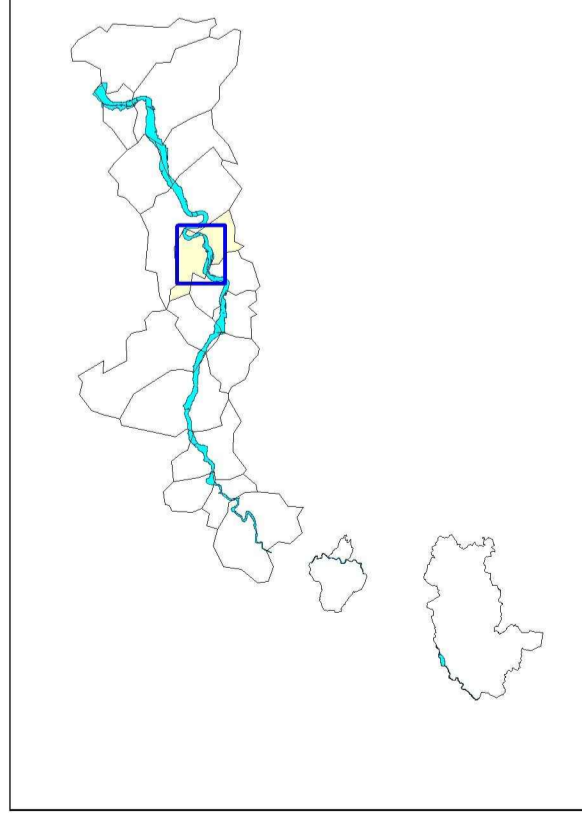
### PLAN DE PREVENTION DES RISQUES NATURELS INONDATIONS (P.P.R.I.)

#### CARTE DES ENJEUX

**Légende :**

-  Emprise de l'aléa inondation de la Cure
-  Zone d'urbanisation dense
-  Zone d'urbanisation lâche, excentrée
-  Zone d'urbanisation future
-  Zone d'activité
-  Zone d'activité future
-  Bâtiment d'exploitation agricole, hangar
-  Zone de loisirs
-  Autre zone (Agricole, forestière)
-  Etablissement Recevant du Public, Enjeu particulier
-  Réseau ferrée
-  Réseau routier départementale principale
-  Réseau routier départemental
-  Réseau routier communal
-  Rivière la Cure
-  Limite communale

PPR approuvé le 22 décembre 2012  
par arrêté préfectoral DDT-SERI-2012-0133



BD Parcellaire © IGN

Réalisation : Alp'Géorisques

Etablie le : janvier 2008

Echelle : 1/5 000

Edition : Alp'Géorisques

Modifiée le : mars 2012